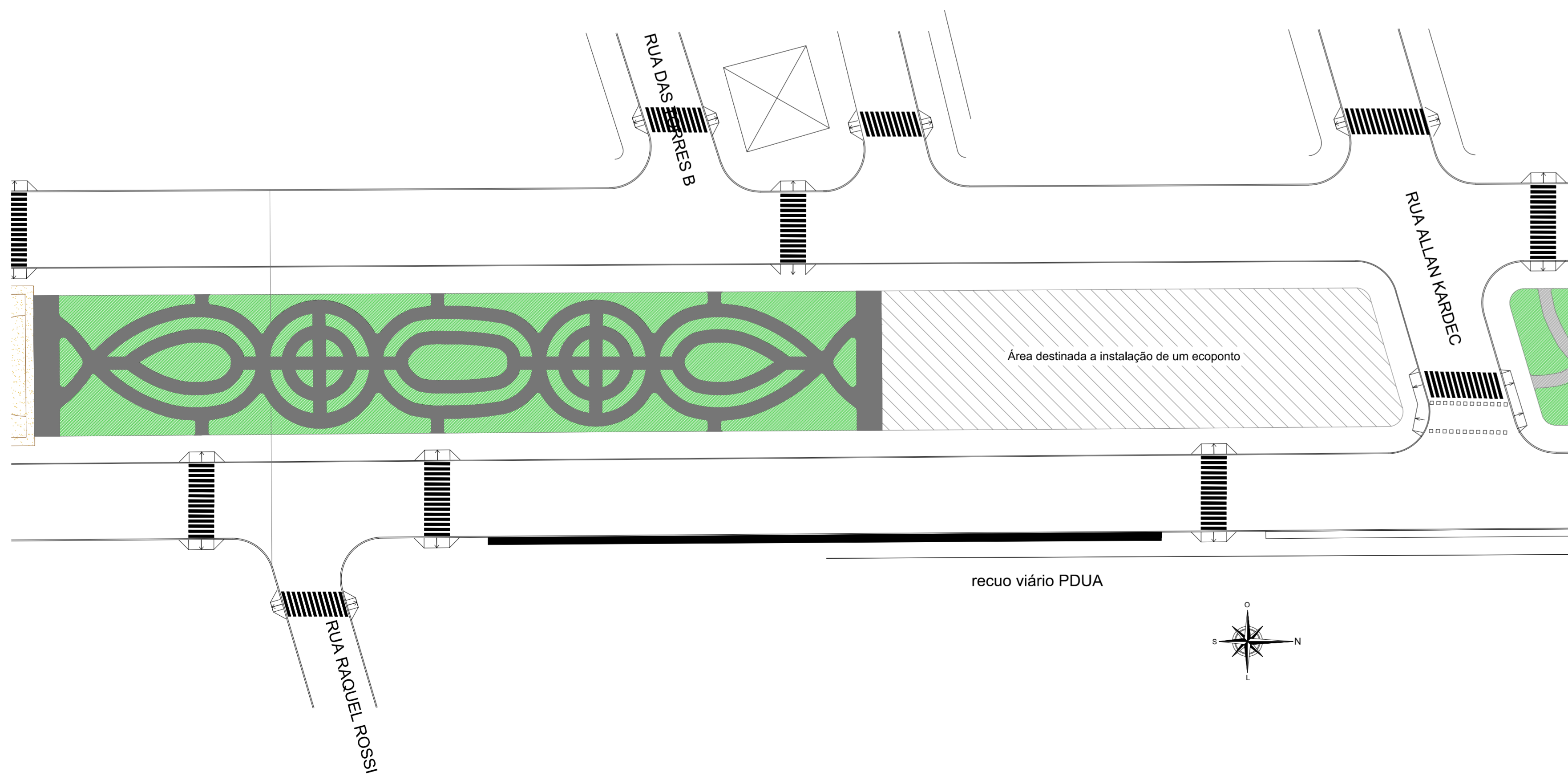
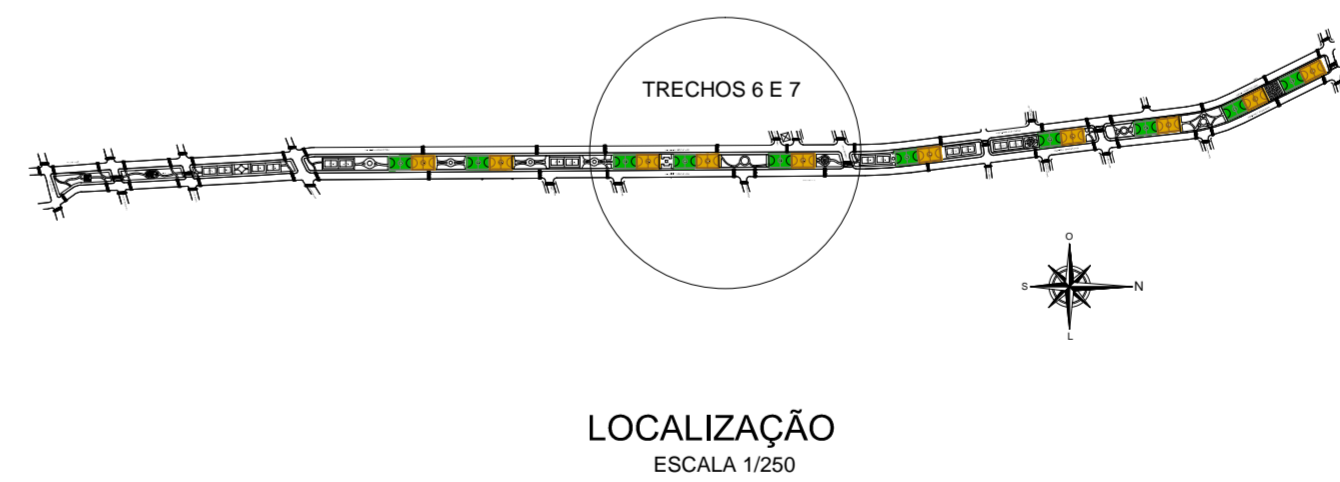


PLANTA BAIXA TRECHO 6
ESCALA 1/250

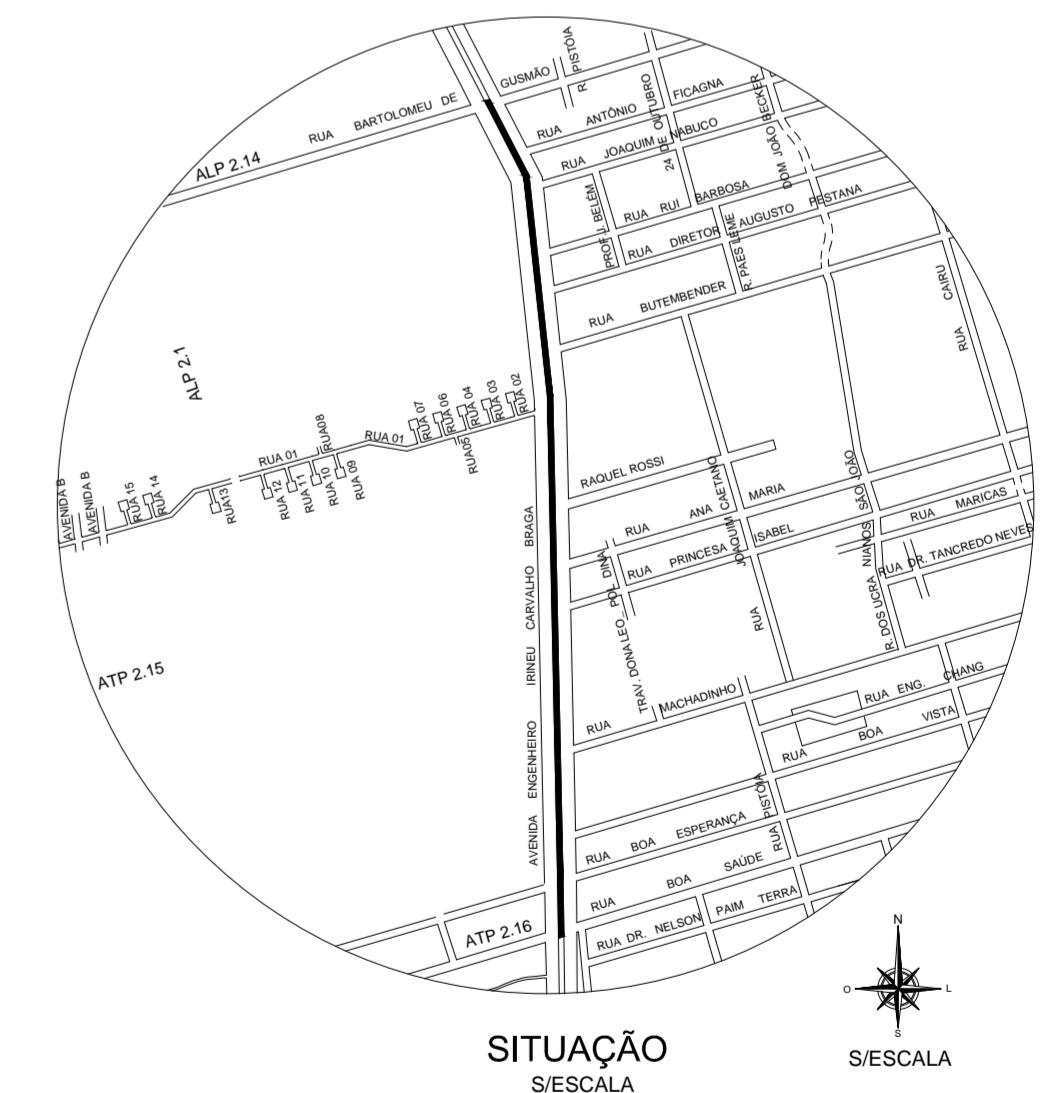


PLANTA BAIXA TRECHO 7
ESCALA 1/250



LOCALIZAÇÃO
ESCALA 1/250

TRECHOS:	GRAMA (m²)	FIJO PASSEIO (m)	FIJO PISTAS (m)	Brilho (m²)
1) Boa Saúde > Boa Esperança	781	-	75	15,10
2) Boa Esperança > Boa Vista	658	-	256	19,80
3) Boa Vista > Machado	435	-	146	21,70
4) Machado > Princesa Isabel	2042	675	612	87,20
5) Princesa Isabel > Ana Maria	497	180	142	32,17
6) Ana Maria > Raquel Rossi	393	342	248	41,69
7) Raquel Rossi > Alan Kardek	660	268	612	56,44
8) Alan Kardek > Acesso Fabrica	127	392	94	28,61
9) Acesso Fabrica > Dr. Augusto Pestana	108	162	147	23,71
10) Dr. Augusto Pestana > Rui Barbosa	152	167	65	10,15
11) Rui Barbosa > Joaquim Nabuco	475	257	145	15,76
12) Joaquim Nabuco > Baroneu de Guimão	1.091	416	598	104,30
TOTAL	7.419	2.859	3.140	456,63



SITUAÇÃO
S/ESCALA

PREFEITURA MUNICIPAL DE CANOAS
SMPE-SECRETARIA MUNICIPAL DE PROJETOS ESTRATÉGICOS

URBANIZAÇÃO DO CANTEIRO CENTRAL DA AVENIDA ENGENHEIRO IRINEU CARVALHO DE BRAGA

ENDEREÇO: AVENIDA ENGENHEIRO IRINEU CARVALHO DE BRAGA

REVITALIZAÇÃO TRECHOS 6 E 7

PROJETO: _____

DESENHO: FEVEREIRO/2020

DESENHO: JOHN

ESCALA: INDICADA

PRANCHA: **03**